



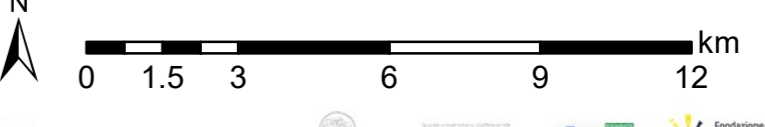
**Interreg**  


**GESTI.S.CO.**  
Gestione delle emergenze Senza Confini  
*Progetto di cooperazione transfrontaliera Italia-Svizzera*

**WP 3 - A 3.3**  
**Fenomeni da crollo**  
**Carta di suscettibilità a distacco**

A cura di  
*Scuola Universitaria della Svizzera Italiana SUPSI*  
*Istituto di Scienze della Terra IST*

1:150'000

  
0 1.5 3 6 9 12 km



Sources: Esri, HERE, Garmin, Intermap, increment P Corp., GEBCO, USGS, FAO, NPS, NRCAN, GeoBase, IGN, Kad...